

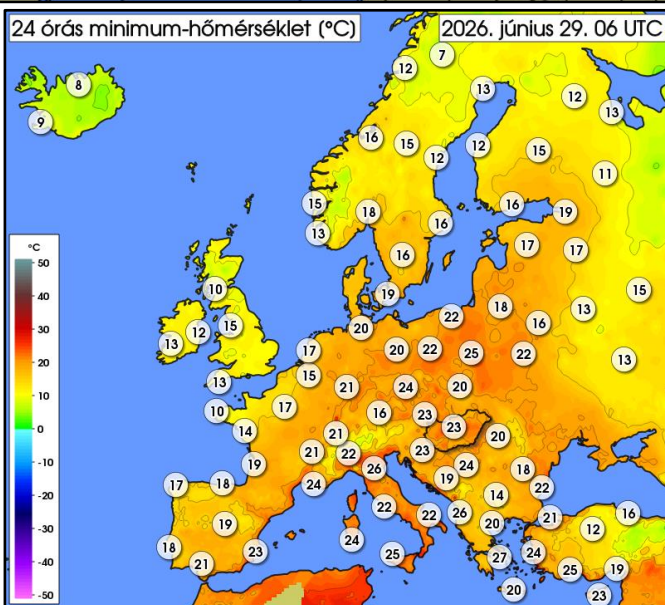
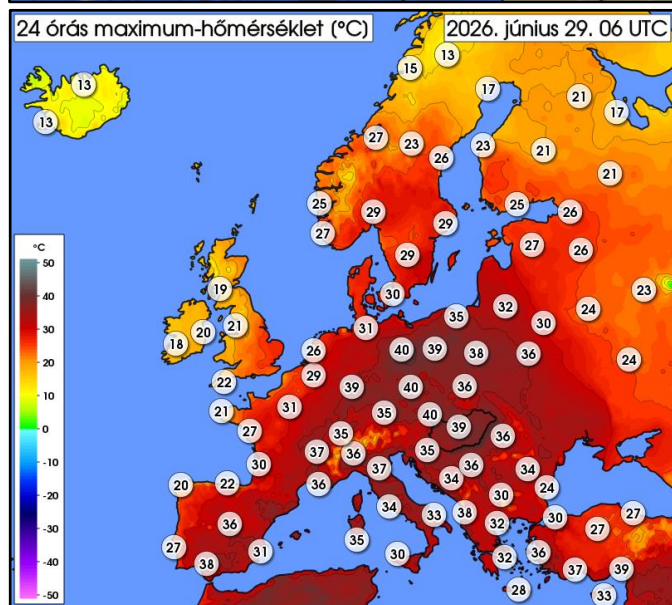
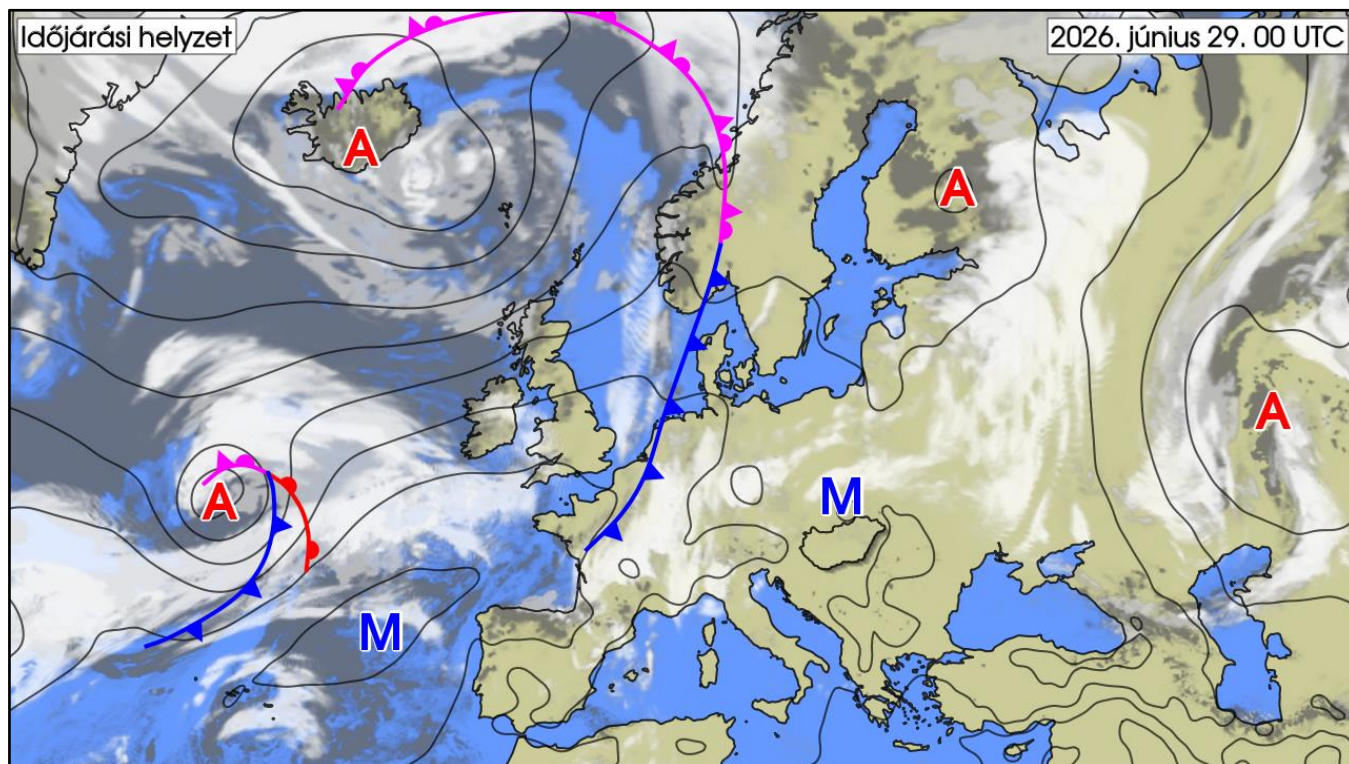
IDŐJÁRÁSI NAPIJELENTÉS

139. évfolyam 180. szám

Budapest

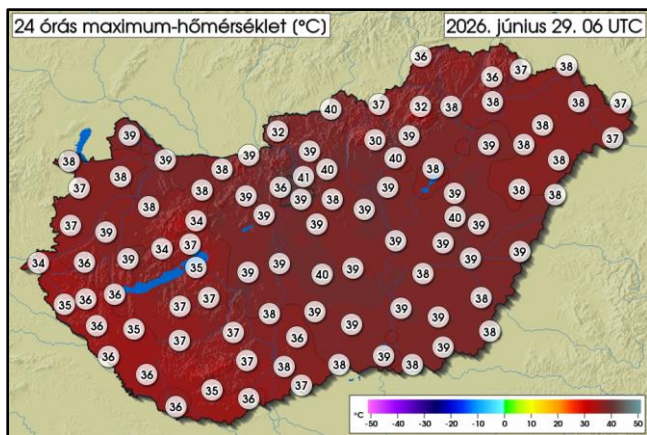
2026. június 29. hétfő

AZ IDŐJÁRÁSI HELYZET EURÓPÁBAN

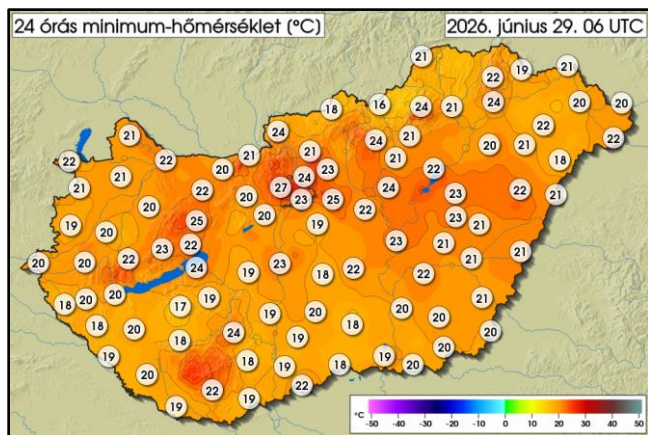


Nyugat-Európát már elérte az a hidegfront, amely a Brit-szigetek térségéből már kiszorította a szubtrópusi eredetű forró légtömeget. A front mentén, illetve annak előterében záporok, zivatarok alakultak ki, amelyeket helyenként felhőszakadás kísért. Így például a németországi Nürnbergben 40, a dél-franciaországi Lourdesben pedig 59 mm-t regisztráltak. A kontinens túlnyomó részén azonban még folytatódik a forróság, a csúcshőmérséklet nem egy helyen eléri, vagy akár meghaladja a 40 fokot is. A Kárpát-medence időjárását kedden estig ez a forró, száraz légtömeg alakítja, a hőség kedden éri el hazánkban a csúcspontját, ekkor az abszolút maximum-hőmérsékleti rekord is megdőlhet.

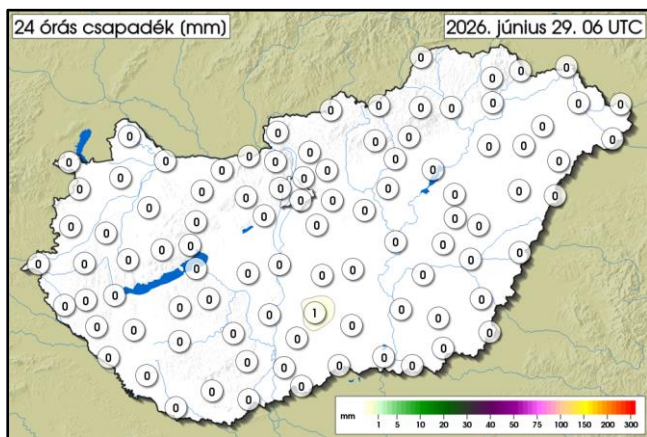
MAGYARORSZÁG IDŐJÁRÁSA



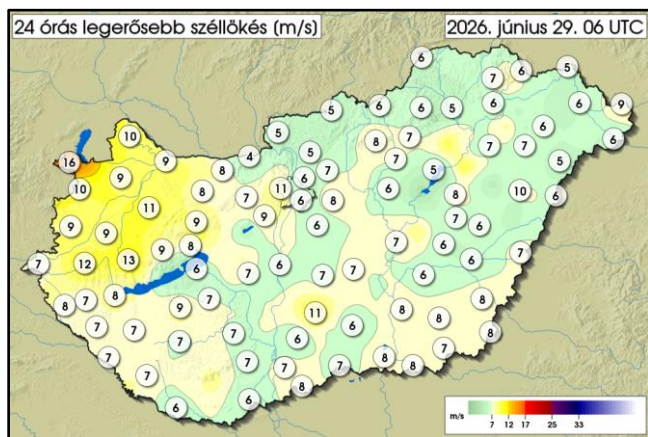
	MIN	MAX
06. 28. 06 UTC-től	30,2 °C	40,7 °C
06. 29. 06 UTC-ig	Kékestető	Budakalász
REKORD	10,3 °C	39,9 °C
06. 28.	Kékestető 1978	Szerep 1935



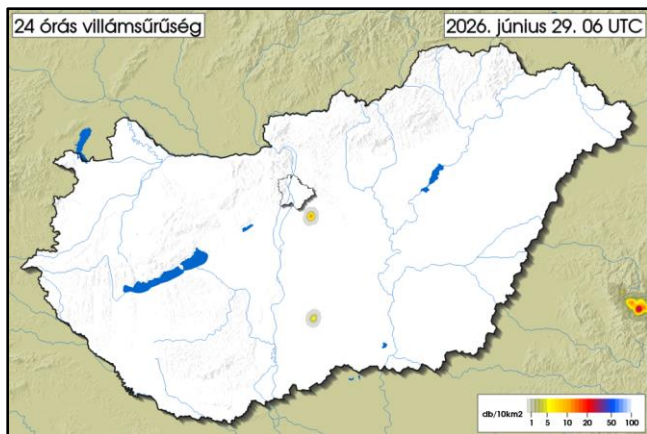
	MIN	MAX
06. 28. 06 UTC-től	15,8 °C	27,1 °C
06. 29. 06 UTC-ig	Zabar	Budapest János-hegy
REKORD	0,3 °C	24,9 °C
06. 28.	Zabar 2000	Keszthely 2022



	MAX
06. 28. 06 UTC-től	0,5 mm
06. 29. 06 UTC-ig	Soltvadkert
REKORD	91,2 mm
06. 28.	Gyöngyössolymos 1989



	MAX
06. 28. 06 UTC-től	16,0 m/s
06. 29. 06 UTC-ig	Sopron Kuruc-domb
REKORD	29,5 m/s
06. 28.	Budapest 2017

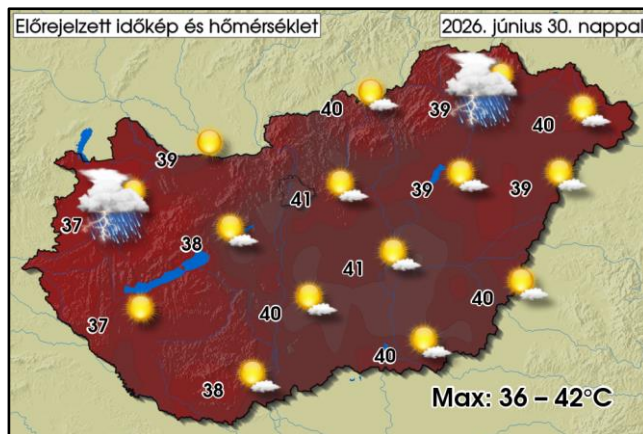
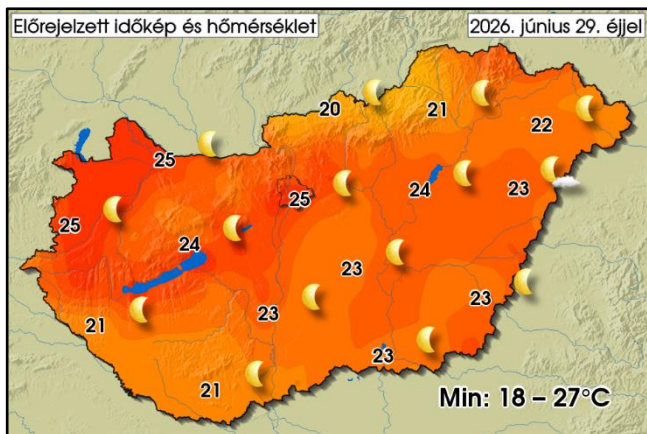


AZ ELŐZŐ NAP IDŐJÁRÁSÁRÓL RÖVIDEN:

Vasárnap a napos idő mellett gomolyfelhők képződtek, amelyekből egy-egy zápor kialakult. A légmozgás gyenge, mérsékelt maradt. A hőmérséklet csúcscértéke 35 és 41 fok között alakult. Éjszaka szinte országszerte felhőtlen volt az ég. Hajnalra általában 18 és 25 fok közé hűlt le a levegő, de a nagyobb városokban és vízpartok mentén pár fokkal magasabb, míg a hidegre hajlamos területeken néhány fokkal alacsonyabb értékek is előfordultak. Az elmúlt 24 órában mérőállomásaink nem regisztráltak számottevő csapadékot.

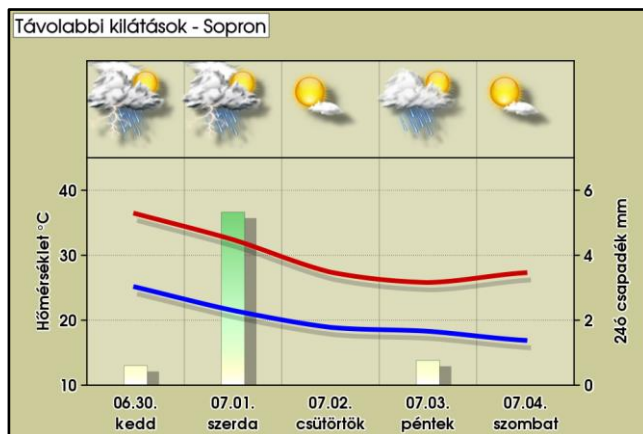
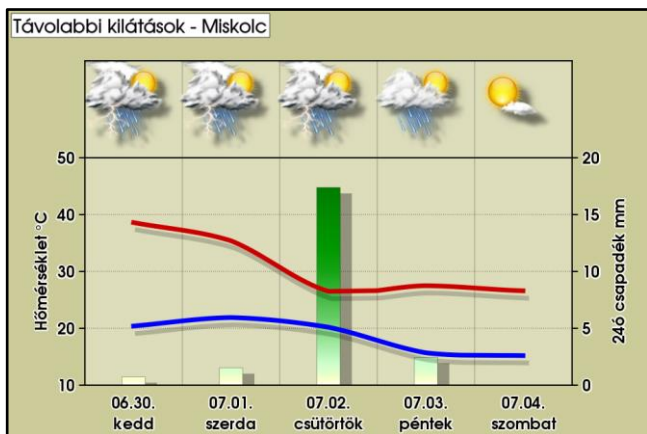
VÁRHATÓ IDŐJÁRÁS AZ ORSZÁG TERÜLETÉN MÁSNAP ESTIG:

A sok napsütés mellett kevés gomolyfelhő lesz az égen. Ma az Északi-középhegységben és a keleti megyékben, holnap elsősorban a Dunától keletre alakulhat ki zápor, zivatar. A légmozgás csak zivatarok környezetében erősödhet meg, de ott akár viharos szellőkés előfordulhat.



TÁVOLABBI KILÁTÁSOK:

Szerdán hidegfront érkezik északnyugat felől, a hőség számottevő mérséklődését csütörtökre érezzük meg. Az időszak elején többféle előfordulhatnak záporok, zivatarok. Pénteken újabb hidegfront érkezik elszórtan csapadékkal. Szombaton már döntően napos, száraz idő lesz.



AZ ELMÚLT 24 ÓRA ADATAI (2026.06.29. 06UTC-ig)

Állomás	Csapadék [mm]	Max. hőm. [°C]	Min. hőm. [°C]	Max. szélsebesség [m/s]	Állomás	Csapadék [mm]	Max. hőm. [°C]	Min. hőm. [°C]	Max. szélsebesség [m/s]
Jobaháza	0,0	37,7	20,6	9,1	Penc	0,0	38,7	20,8	4,9
Győr	0,0	39,1	21,5	8,5	Sülysáp	0,0	37,9	25,1	8,3
Mosonmagyaróvár	0,0	38,6	21,2	9,9	Tápiószéle	0,0	39,0	21,9	-
Pér	0,0	38,2	20,8	9,5	Tésa	0,0	39,6	18,7	7,3
Sopron	0,0	38,2	22,1	16,0	Baja	0,0	37,7	18,5	7,4
Sopronhorpács	0,0	37,4	20,5	9,8	Fülöpháza	0,0	39,5	17,6	6,5
Káld	0,0	38,7	19,8	9,2	Kecskemét	0,0	38,6	21,8	7,2
Szentgotthárd	0,0	34,3	20,4	7,3	Kelebia	0,0	38,2	18,4	6,6
Szombathely	0,0	37,0	18,9	8,7	Kiskunhalas	0,0	39,0	19,1	6,9
Vasvár	0,0	36,6	21,5	9,7	Kiskunmajsa	0,0	38,6	18,2	5,7
Iklódbördőce	0,0	35,3	18,0	7,9	Tass	0,0	40,0	20,3	7,3
Keszthely	0,0	36,5	19,9	7,7	Szécsény	0,0	40,4	18,2	4,9
Nagykanizsa	0,0	35,5	18,4	7,0	Zabar	0,0	36,9	15,8	6,0
Sármellék	0,0	35,8	19,9	8,1	Eger	0,0	38,6	21,2	7,2
Nagykutas	0,0	36,0	20,4	11,6	Kékestető	0,0	30,2	24,3	8,2
Kab-hegy	0,0	34,1	23,0	9,0	Kompolt	0,0	39,5	21,0	7,2
Pápa	0,0	37,7	20,3	10,7	Poroszló	0,0	38,0	21,5	5,4
Sümege	0,0	38,8	22,0	12,9	Jászapáti	0,0	39,3	23,5	6,3
Szentkirályszabadja	0,0	36,6	22,2	8,2	Kunmadaras	0,0	38,8	23,1	7,9
Tés	0,0	34,4	25,0	8,9	Szolnok	0,0	38,7	22,7	6,9
Csurgó	0,0	36,0	19,1	7,0	Túrkeve	0,0	38,5	21,2	5,6
Fonyód	-	-	-	-	Pitvaros	0,0	39,0	19,7	7,0
Homokszentgyörgy	0,0	35,8	19,6	7,2	Szeged	0,0	38,9	19,0	8,1
Kaposvár	0,0	36,9	18,2	6,6	Szentes	0,0	38,5	20,2	7,7
Nemeskisfalud	0,0	35,2	19,5	7,3	Hidasnémeti	0,0	37,8	18,7	5,9
Siófok	0,0	35,4	23,5	5,8	Jósuaő	0,0	36,2	20,9	6,0
Tata	0,0	37,5	20,4	8,2	Miskolc	0,0	38,2	21,4	4,9
Tát	0,0	39,2	20,7	4,4	Sátoraljaújhely	0,0	37,2	18,7	5,7
Vérteskethely	0,0	37,7	22,3	7,6	Tarcal	0,0	37,9	24,3	6,4
Agárd	0,0	38,0	21,9	5,5	Csenger	0,0	37,1	21,5	5,7
Felcsút	0,0	38,9	19,8	7,2	Milota	0,0	37,1	19,6	8,7
Martonvásár	0,0	39,2	20,4	8,5	Napkor	0,0	37,6	21,8	6,4
Sárbogárd	0,0	38,6	19,4	7,0	Nyírlugos	0,0	37,7	18,1	5,3
Dunaújváros	0,0	39,1	23,4	5,5	Újfehértó	0,0	38,1	20,8	7,0
Bátaapáti	0,0	36,9	17,7	6,7	Vásárosnamény	0,0	38,0	19,6	6,1
Iregszemcse	0,0	37,2	19,1	7,1	Záhony	0,0	37,9	21,2	5,0
Paks	0,0	38,1	18,5	-	Bagamér	0,0	38,0	21,3	6,0
Tevel	0,0	36,9	23,6	6,8	Debrecen	0,0	38,0	22,2	9,5
Pécs Árpádtető	0,0	34,2	23,9	-	Folyás	0,0	38,8	20,0	6,5
Pécs Pogány	0,0	35,3	22,1	-	Körösszakál	0,0	39,2	21,3	7,4
Sellye	0,0	36,3	18,7	6,0	Szerep	0,0	38,8	21,4	6,2
Aszód	0,0	39,7	22,6	6,9	Békéscsaba	0,0	38,4	20,7	7,9
Bp, János-hegy	0,0	36,1	27,1	11,2	Körösladány	0,0	39,4	21,1	5,9
Bp, Lőrinc	0,0	39,0	23,2	5,9	Lókősháza	0,0	38,2	19,5	7,8
Bp, Újpest	0,0	40,6	23,8	6,1	Orosháza	0,0	39,0	20,1	8,0
Kakucs	0,0	38,6	19,2	5,6	Szarvas	0,0	38,4	21,7	5,9