

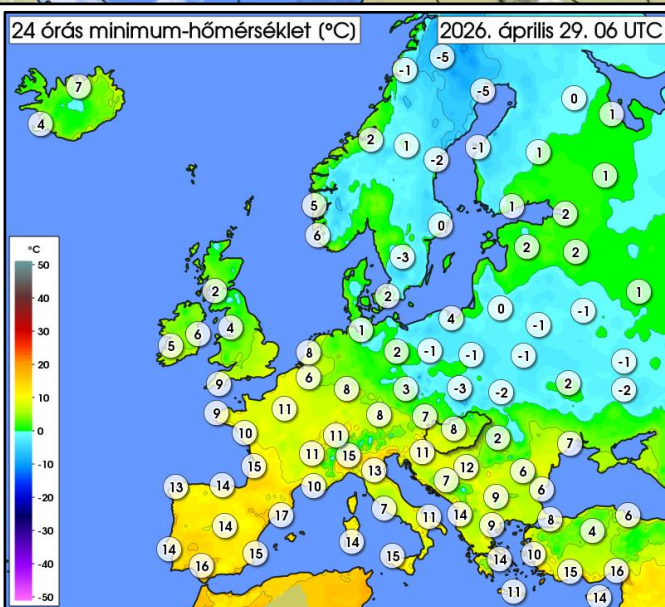
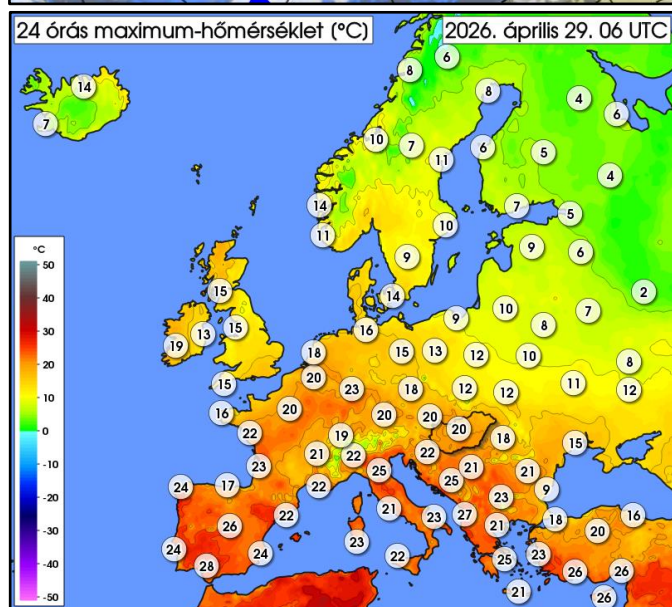
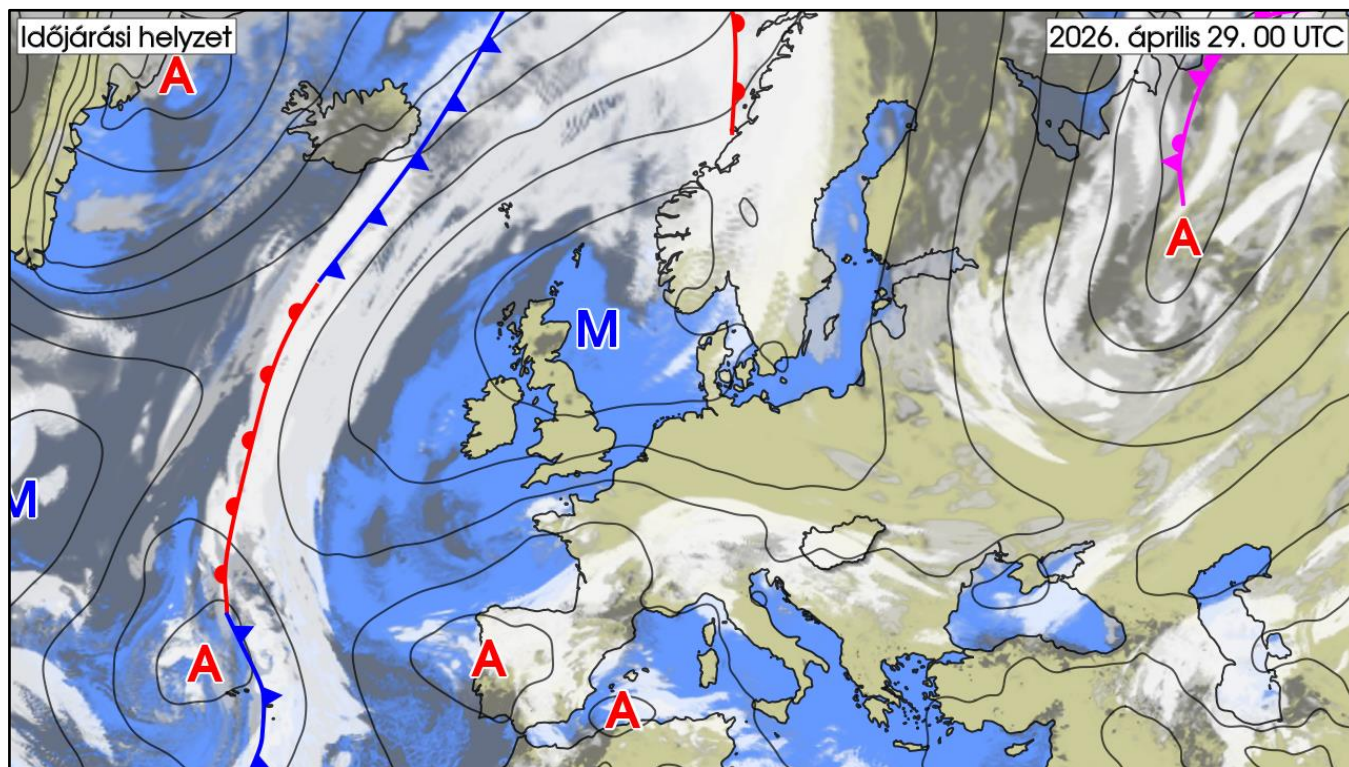
IDŐJÁRÁSI NAPIJELENTÉS

139. évfolyam 119. szám

Budapest

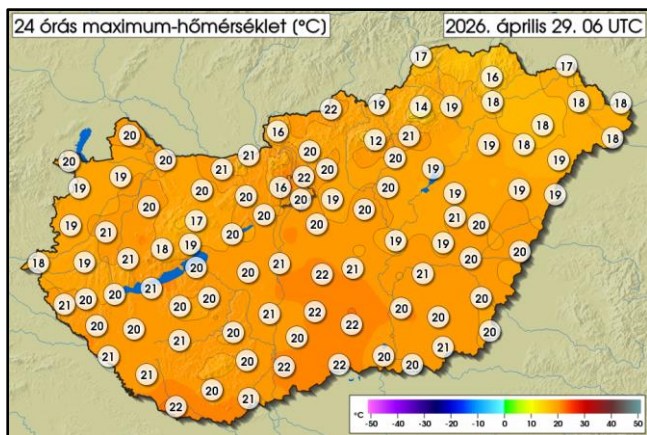
2026. április 29. szerda

AZ IDŐJÁRÁSI HELYZET EURÓPÁBAN

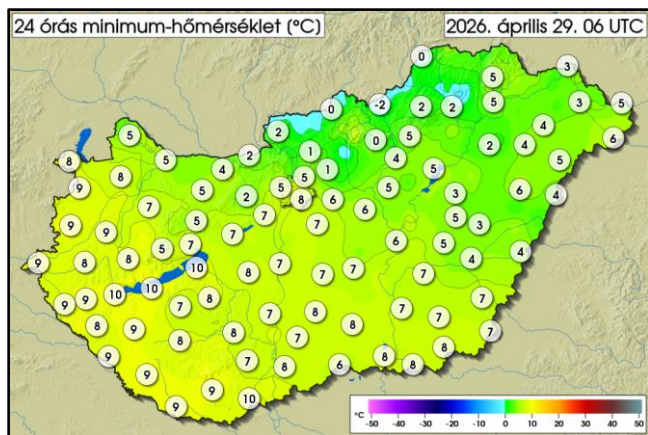


Ciklon örvénylik az Ibériai-félsziget, Izland, valamint a Kelet-európai-síkság térsége felett is. A felhős égbolt és az eső mellett az utóbb említett területen havazás, míg Spanyolországban és Portugáliában záporok és zivatarok is előfordulnak. Kontinensünk többi részén egy, a középpontjával a Brit-szigetek térsége felett elhelyezkedő anticiklon alakítja az időjárást többnyire nyugodt, száraz, napos időt okozva. Európa délnyugati felén a maximum-hőmérséklet általában 20, 25 fok között alakul, de a Pireneusi-félszigeten 30 fok körüli értékeket is mérnek, míg a Kelet-európai-síkságon és a Skandináv-félszigeten 5, 10 fok közötti csúszértékek jellemzőek. A Kárpát-medence időjárását csütörtök estig a tőlünk északra örvénylő ciklon és Brit-szigetek környékén található anticiklon közös áramlási rendszere alakítja: nagyjából száraz, ugyanakkor szeles, hűvös időre számíthatunk.

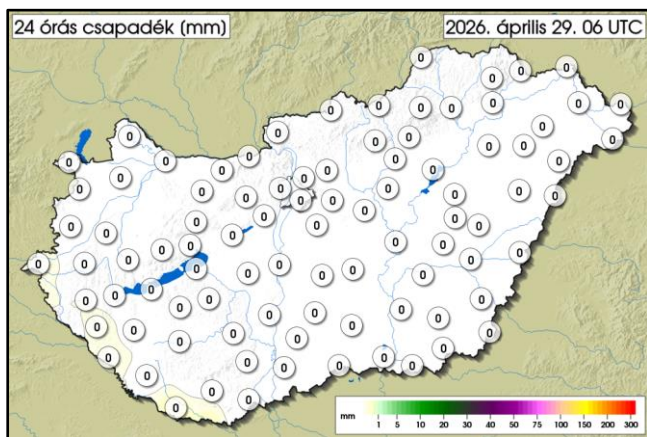
MAGYARORSZÁG IDŐJÁRÁSA



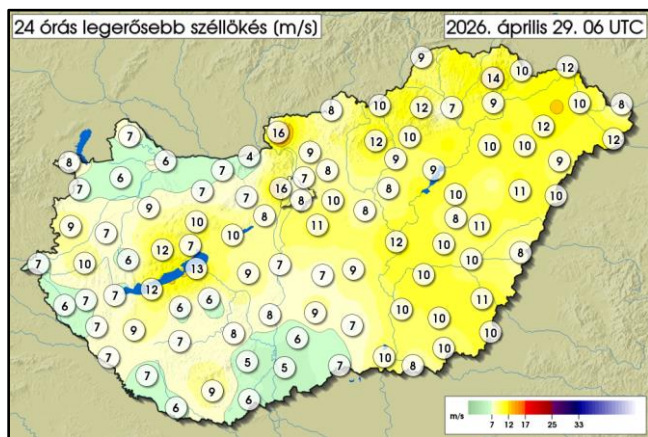
	MIN	MAX
04. 28. 06 UTC-től	12,4 °C	22,4 °C
04. 29. 06 UTC-ig	Kékestető	Baja Csillagvizsgáló
REKORD	0,5 °C	31,3 °C
04. 28.	Galyatető 1984	Körösszakál 2012



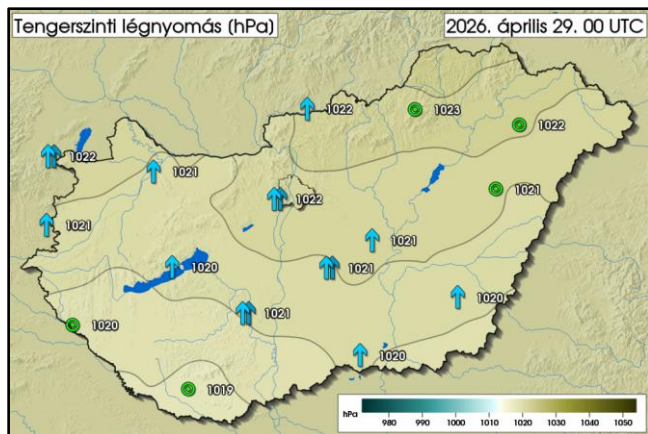
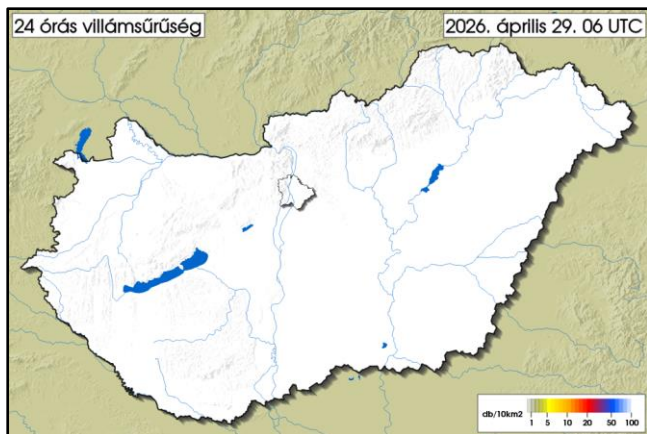
	MIN	MAX
04. 28. 06 UTC-től	-2,4 °C	10,7 °C
04. 29. 06 UTC-ig	Szikszó Vízmű	Pécs Egyetem
REKORD	-5,9 °C	16,8 °C
04. 28.	Zabar 2021	Szekszárd 1983



	MAX
04. 28. 06 UTC-től	0,4 mm
04. 29. 06 UTC-ig	Babócsa
REKORD	69,3 mm
04. 28.	Bükkszentlászló 1979



	MAX
04. 28. 06 UTC-től	16,4 m/s
04. 29. 06 UTC-ig	Budapest János-hegy
REKORD	35,8 m/s
04. 28.	Balatonöszöd 2015

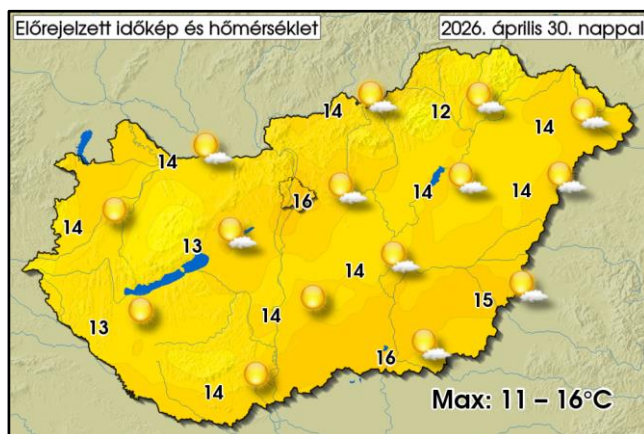
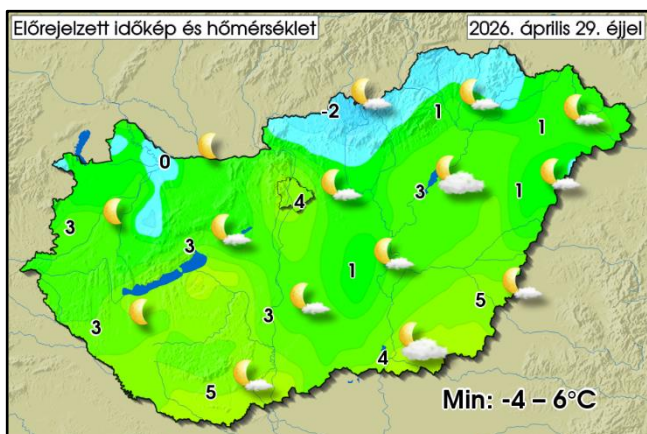


AZ ELŐZŐ NAP IDŐJÁRÁSÁRÓL RÖVIDEN:

Kedden a kevés gomolyfelhő mellett északnyugati irányból változó vastagságú fátyolfelhőzet érkezett, amely a nap folyamán fokozatosan haladt déli, délnyugati irányba. A délnyugati határ mentén volt a legvastagabb a felhőzet, ahol gyenge eső, zápor is előfordult. A legmagasabb nappali hőmérséklet általában 17 és 22 fok között alakult. Éjszaka jellemzően fátyolfelhős volt az ég, de délnyugaton vastagabb volt a felhőzet, ott kisebb eső, zápor is kialakult. A legalacsonyabb éjszakai hőmérséklet általában 0 és +9 fok között alakult, de az Északi-középhegységben ennél pár fokkal alacsonyabb, míg a nagyobb városokban és vízpartok mentén pár magasabb értékeket is mértek. Az elmúlt 24 órában lehullott csapadék mennyisége mérőállomásainkon sehol sem haladta meg az 1 mm-t.

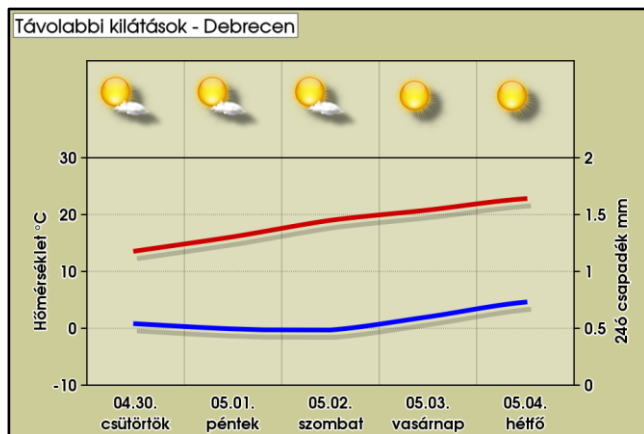
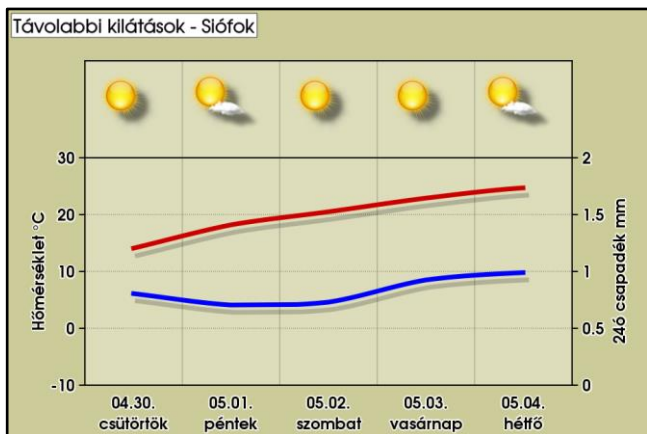
VÁRHATÓ IDŐJÁRÁS AZ ORSZÁG TERÜLETÉN MÁSNAP ESTIG:

Napos idő várható fátyol- és gomolyfelhőkkel, de ma a délnyugati határ mentén a vastagabb felhőzet napközben vékonyodik, és déli irányba fokozatosan levonul, míg másutt a gomolyok időszakosan jobban összeállhatnak. Éjszaka csökken a felhőzet, hajnalra szinte mindenütt kiderül az ég. Kisebb eső, zápor ma a délnyugati határ mentén előfordulhat, csütörtökön csapadék nem várható. Ma napközben élénk, erős, az esti órákban néhol akár viharos lökések kísérhetik az északkeleti szelet. Holnap főképp keleten erősödhet meg az élénk északkeleti szél.



TÁVOLABBI KILÁTÁSOK:

Nappali gomolyfelhő-képződésre, sok-sok napsütésre számíthatunk csapadék nélkül. Péntekre virradóra hideg lesz, több helyen előfordulhat gyenge fagy, majd melegedés kezdődik, és vasárnaptól kora nyári hőmérséklet várható.



AZ ELMÚLT 24 ÓRA ADATAI (2026.04.29. 06UTC-ig)

Állomás	Csapadék [mm]	Max. hőm. [°C]	Min. hőm. [°C]	Max. szélsebesség [m/s]	Állomás	Csapadék [mm]	Max. hőm. [°C]	Min. hőm. [°C]	Max. szélsebesség [m/s]
Jobaháza	0,0	19,4	7,6	5,9	Penc	-	19,8	1,1	8,6
Győr	0,0	20,1	4,6	5,6	Sülysáp	0,0	19,0	5,7	9,8
Mosonmagyaróvár	0,0	20,4	5,0	7,2	Tápiószéle	0,0	20,3	5,9	7,5
Pér	0,0	19,4	4,2	6,1	Tésa	0,0	19,7	-0,5	7,0
Sopron	0,0	19,9	8,1	7,8	Baja	0,0	22,4	7,5	4,8
Sopronhorpács	0,0	19,4	8,8	6,6	Fülöpháza	0,0	21,6	6,5	7,4
Káld	0,0	20,6	8,6	7,1	Kecskemét	0,0	20,7	6,6	8,9
Szentgotthárd	0,2	18,4	9,1	6,6	Kelebia	0,0	22,1	6,2	6,7
Szombathely	0,0	19,4	9,3	8,9	Kiskunhalas	0,0	21,7	7,3	6,9
Vasvár	0,1	19,5	8,6	-	Kiskunmajsa	0,0	21,8	7,6	6,9
Iklódbördőce	-	20,5	8,7	6,1	Tass	0,0	20,2	5,8	9,0
Keszthely	0,0	19,6	10,6	6,3	Szécsény	0,0	22,1	0,0	7,5
Nagykanizsa	0,3	20,2	8,1	7,0	Zabar	0,0	19,4	-1,5	10,2
Sármellék	0,0	20,0	10,1	7,4	Eger	0,0	20,5	4,8	10,2
Nagykutas	0,0	19,3	8,4	9,6	Kékestető	0,0	12,4	-0,2	12,4
Kab-hegy	0,0	18,3	5,1	11,8	Kompolt	0,0	20,0	4,1	8,6
Pápa	-	20,2	7,0	8,8	Poroszló	0,0	19,4	5,2	8,9
Sümege	0,0	20,6	8,4	5,8	Jászapáti	0,0	20,0	5,4	8,4
Szentkirályszabadja	0,0	19,4	7,4	7,4	Kunmadaras	0,0	19,4	3,2	10,2
Tés	0,0	17,4	4,5	9,8	Szolnok	0,0	19,3	5,9	12,0
Csurgó	0,2	20,6	8,8	7,4	Túrkeve	0,0	19,4	4,5	10,3
Fonyód	0,0	20,6	10,1	11,8	Pitvaros	0,0	21,0	7,8	9,5
Homokszentgyörgy	0,0	20,6	9,1	6,6	Szeged	0,0	20,1	7,9	9,5
Kaposvár	0,0	20,6	8,1	7,2	Szentes	0,0	20,3	6,6	10,1
Nemeskisfalud	0,0	20,1	9,2	8,5	Hidasnémeti	0,0	16,9	1,9	9,1
Siófok	0,0	20,1	9,8	12,6	Jósuaő	0,0	16,7	-0,2	8,5
Tata	0,0	20,6	4,3	6,9	Miskolc	0,0	18,8	2,0	6,9
Tát	0,0	20,9	2,1	4,4	Sátoraljaújhely	0,0	-	-	9,9
Vérteskethely	0,0	19,6	5,3	6,9	Tarcal	0,0	17,7	4,9	9,3
Agárd	0,0	19,7	7,7	8,4	Csenger	0,0	18,1	6,3	11,8
Felcsút	0,0	20,0	2,1	6,5	Milota	0,0	17,6	4,7	7,6
Martonvásár	0,0	20,0	6,6	8,1	Napkor	0,0	18,1	4,1	12,2
Sárbogárd	0,0	20,4	7,8	9,1	Nyírlugos	0,0	19,0	4,5	8,8
Székesfehérvár	0,0	20,0	6,5	10,1	Újfehértó	0,0	18,2	4,4	10,3
Bátaapáti	0,1	19,9	6,7	5,1	Vásárosnamény	0,0	18,2	3,1	10,4
Iregszemcse	0,0	19,9	8,2	5,5	Záhony	0,0	17,2	2,9	11,6
Paks	0,0	21,0	7,1	7,9	Bagamér	0,0	19,2	3,6	10,0
Tevel	0,0	19,9	8,0	8,0	Debrecen	0,0	18,9	5,8	10,7
Pécs Árpádtető	0,0	18,6	8,7	-	Folyás	0,0	19,3	1,9	10,3
Pécs Pogány	0,0	19,8	9,1	8,6	Körösszakál	0,0	20,3	4,1	8,1
Sellye	0,4	22,2	9,1	6,1	Szerep	0,0	19,8	3,0	10,9
Aszód	0,0	20,4	1,2	8,2	Békéscsaba	0,0	19,9	6,5	10,5
Bp, János-hegy	0,0	16,4	5,0	16,4	Körösladány	0,0	20,3	3,7	9,5
Bp, Lőrinc	0,0	20,2	8,0	8,3	Lókősháza	0,0	19,9	6,9	10,2
Bp, Újpest	0,0	21,9	4,8	7,3	Orosháza	0,0	20,3	6,9	10,2
Kakucs	0,0	20,0	6,7	11,0	Szarvas	0,0	20,8	6,5	10,0