

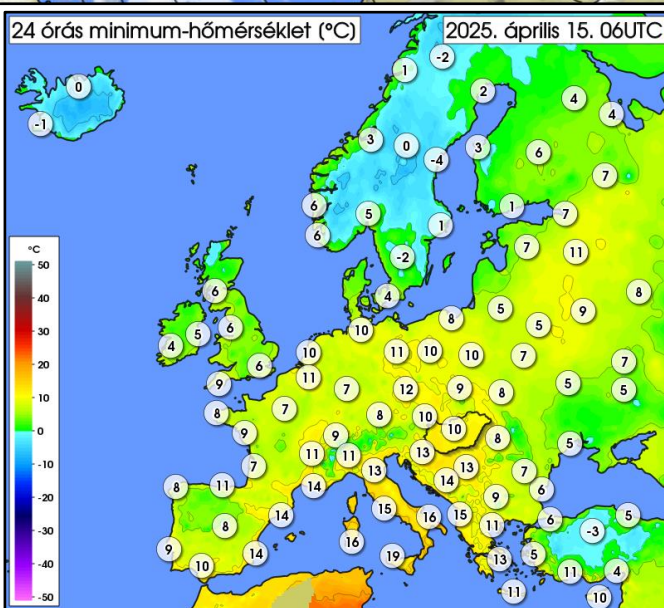
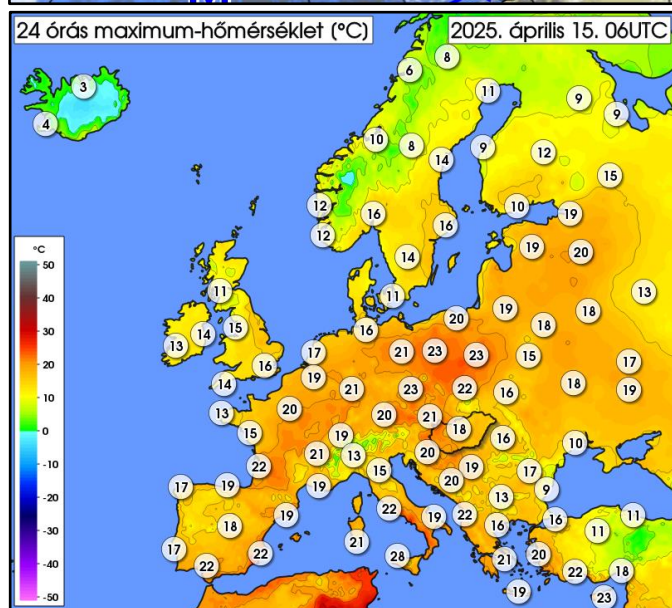
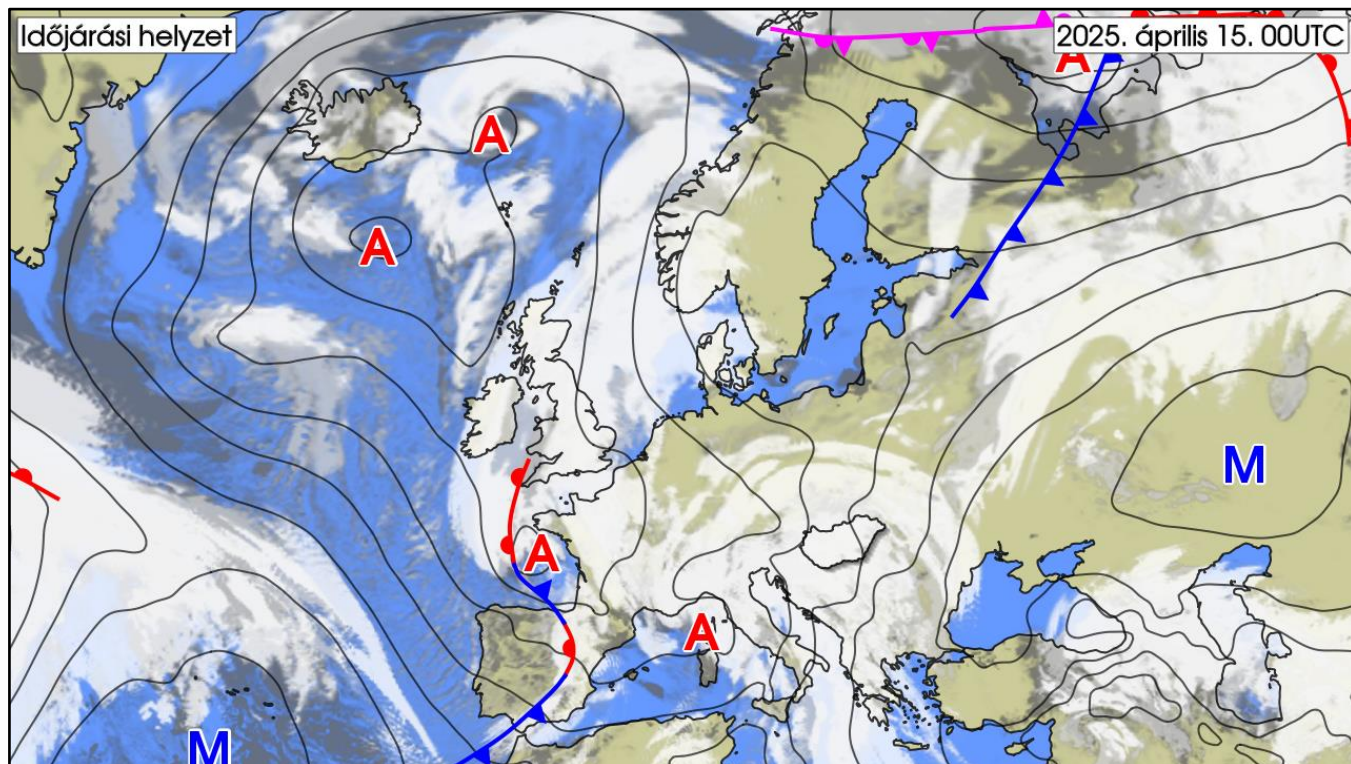
# IDŐJÁRÁSI NAPIJELENTÉS

138. évfolyam 105. szám

Budapest

2025. április 15. kedd

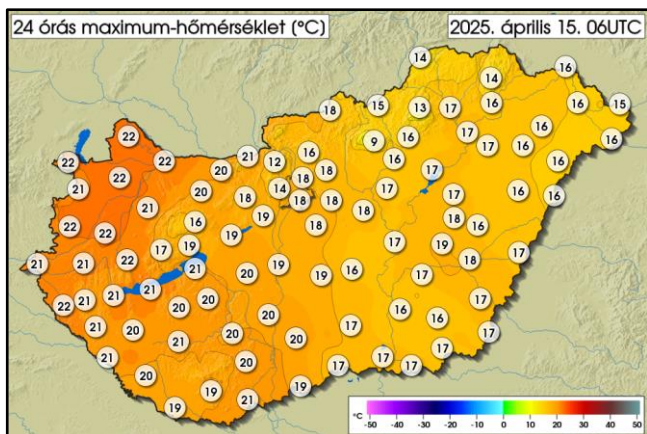
## AZ IDŐJÁRÁSI HELYZET EURÓPÁBAN



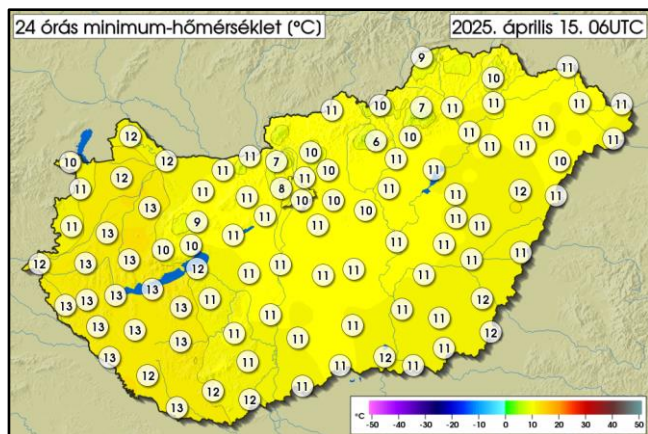
Európa nyugati felén és a Skandináv-félszigeten ciklonok teszik változatossá az időjárást. Emiatt sok a felhő és sokfelé fordul elő - néhol jelentős mennyiségű - csapadék. Rijeka térségében például a lehullott csapadék mennyisége az elmúlt 24 órában eléri a 70-100 mm-t, de néhol Észak-Olaszországban is 50 mm-t meghaladó csapadékösszeget mértek. A kontinens jelenleg legerősebb ciklonja Franciaország nyugati partvidéke felett őrvénylik. A hidegfrontja már az Ibériai-félsziget felett jár, a front mentén a spanyolországi Estaca De Bares mérőállomáson a legerősebb széllokések elérte a 119 km/-t. A front tolja maga előtt a meleg levegőt, ezért Spanyolország délkeleti partjainál 25, 26 fokot is mértek. Ennek ellenére nem ott van a legmelegebb, Palermóban 28 fokot is mértek. Európa keleti felén jóval nyugodtabb az idő, ott ugyanis egy anticiklon terül el, ezért sokat süt a nap. A ciklonok és az anticiklon közötti területen déli az áramlás, a szubtrópusi eredetű légtömeg jelentős mennyiségű saharai port szállít észak felé. Emellett az átlagosnál - főként a Baltikumban - jóval magasabb hőmérsékletet okoz, ott a csúcstérték 8-10 fokkal magasabb az ilyenkor szokásosnál. A Kárpát-medence előoldali, déli áramlási rendszerben helyezkedik el, ma még felhős idő várható elszórtan záporokkal, holnapra viszont kiderül az ég és néhány fokot melegszi az idő.

# MAGYARORSZÁG IDŐJÁRÁSA

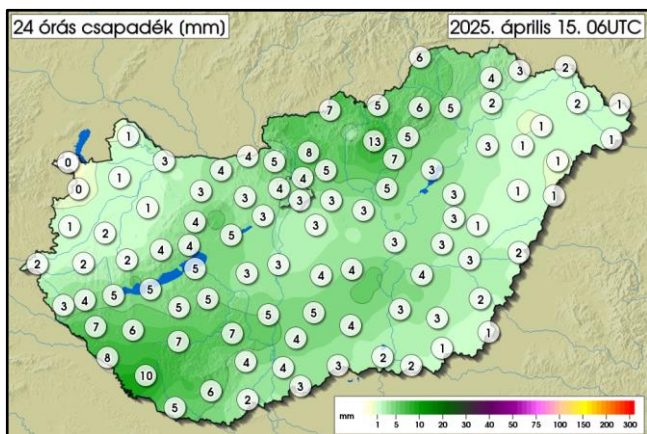
Az adatok a kiadás napján 06UTC-kor zárulnak és az előző 24 órás szélsőértékeket tartalmazzák



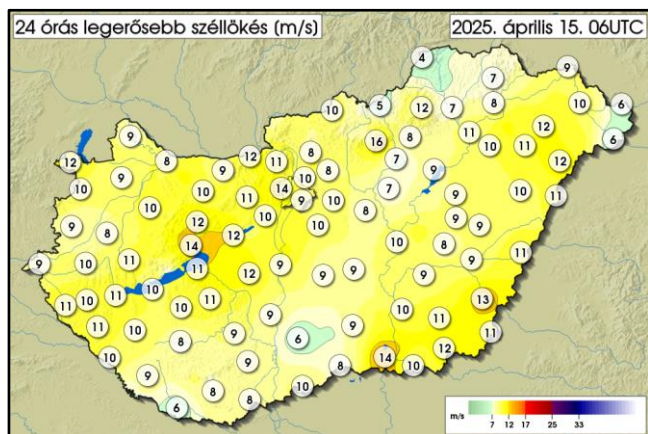
	MIN	MAX
04. 14.	<b>8,6 °C</b> Kékestető	<b>22,9 °C</b> Sárvár
REKORD	<b>-2,7 °C</b> Kékestető 1986	<b>31,2 °C</b> Baja 2024



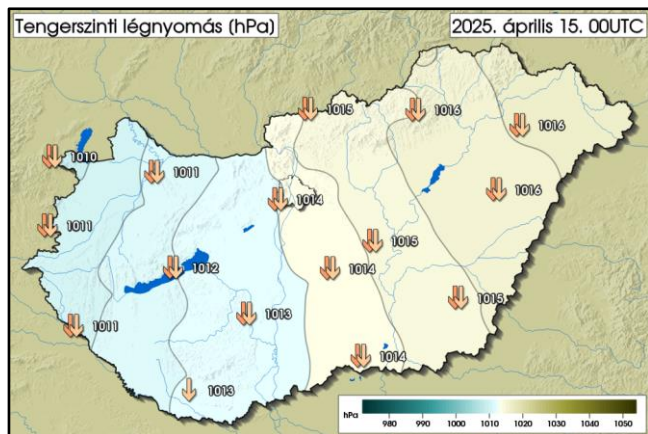
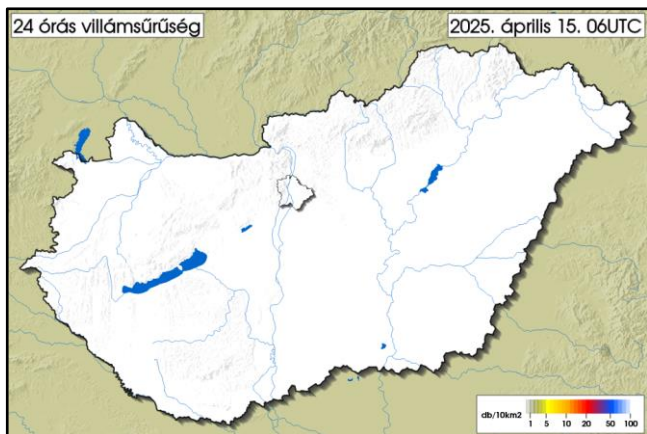
	MIN	MAX
04. 14.	<b>5,5 °C</b> Kékestető	<b>13,4 °C</b> Balatonlelle felső
REKORD	<b>-8,1 °C</b> Karcag 1997	<b>15,9 °C</b> Boda 2024



	MAX
04. 14.	<b>13,1 mm</b> Kékestető
REKORD	<b>61,3 mm</b> Felsőszőlnök 1934



	MAX
04. 14.	<b>15,5 m/s</b> Kékestető
REKORD	<b>30,0 m/s</b> Kab-hegy 2014

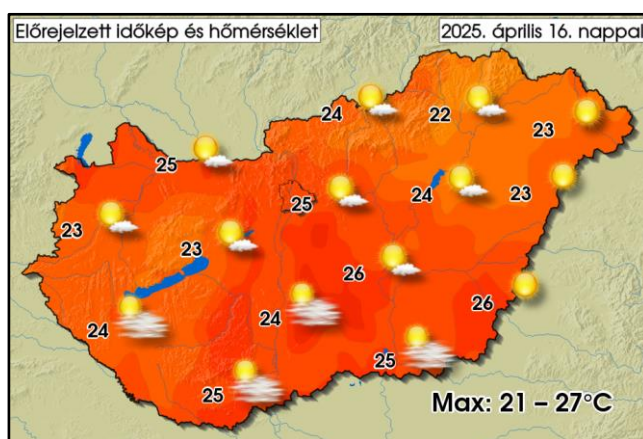
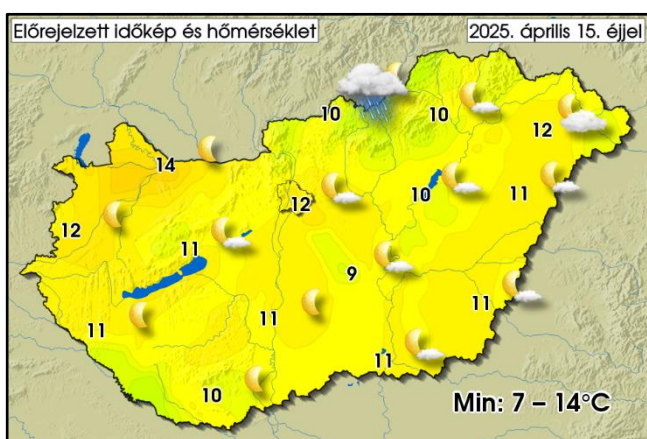


## AZ ELŐZŐ NAP IDŐJÁRÁSÁRÓL RÖVIDEN:

Hétfőn az Észak-Dunántúlon gyengén felhős, napos, míg másutt borult idővel indult a nap. Napközben az északnyugati országrészen is megnövekedett, mindeközben a Dél-Dunántúlon kissé szakadozott a felhőzet. Estére már szinte mindenütt erősen felhős vagy borult idő volt a jellemző. Hazánk keleti, délkeleti felén gyenge eső, záporosó is előfordult. A déli, délkeleti szél többfelé megélenkült. A hőmérséklet csúcserőke 14 és 23 fok között alakult, az északkeleti határvidéken volt a leghűvösebb, míg a sokáig napos északnyugati részeken a legmelegebb. Éjszaka borult volt felettünk az ég, és kiterjedt csapadékvonaltól délnyugatról északkelet felé. Hatására szinte országsszerte előfordult eső, zápor, csak Sopron térsége maradt szárazon. A délies szél helyenként még éjszaka is élénk marad. Hajnalra 9 és 13 fok közé hűlt le a levegő. Az elmúlt 24 órában mérőállomásainkon lehullott csapadék mennyisége csapadékvonaltól és 13 mm között alakult.

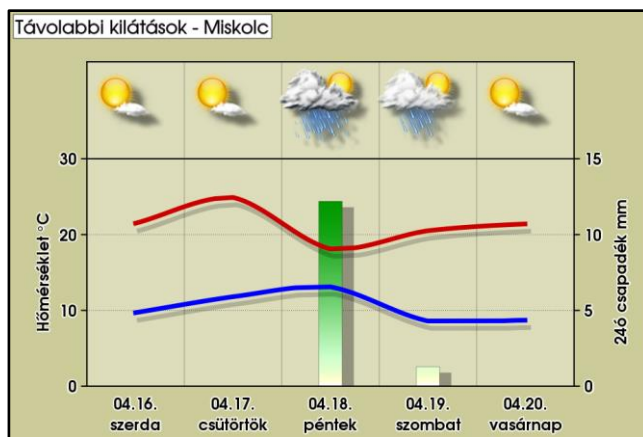
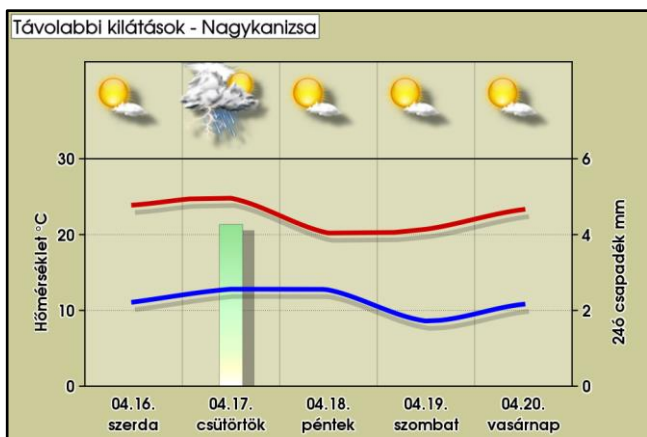
## VÁRHATÓ IDŐJÁRÁS AZ ORSZÁG TERÜLETÉN MÁSNAP ESTIG:

Az összefüggő csapadékvonala északkelet felé elhagyja az országot. Mögötte dél, délnyugat felől csökken a csapadékhajlam, és felszakadozik a felhőzet is, így hosszabb-rövidebb napos időszakok is lehetnek (főleg délnyugaton), azonban elszórtan kialakulhatnak záporok. Ezzel szemben északkeleten tartósan borult marad az ég. Este délnyugat felől határozottabban csökken a felhőzet, és éjszakára szinte mindenütt kiderül az ég. Szerdán napos idő várható a kevés gomoly- és a délutántól dél felől érkező fátyolfelhők mellett. A délies irányú szél élénk, ma még északnyugaton és délkeleten erős lesz, holnap csak az északnyugati határ mentén erősödhet meg a szél.



## TÁVOLABBI KILÁTÁSOK:

Csütörtökön délnyugat felől hidegfront vonul át. Előtte még több órára kisüt a nap, majd megnövekszik a felhőzet, és késő délutántól, estétől többfelé várható eső, zápor, zivatar. Pénteken szakadozik a felhőzet, az összefüggő csapadékvonala észak, északkelet felé elhagyja hazánkat. Ezt követően már csak helyenként alakulhat ki zápor, zivatar. A hőmérséklet a sokévi átlag felett marad.



AZ ELMÚLT 24 ÓRA ADATAI (2025.04.15. 06UTC-ig)

Állomás	Csapadék [mm]	Max. hőm. [°C]	Min. hőm. [°C]	Max. szélsebesség [m/s]	Állomás	Csapadék [mm]	Max. hőm. [°C]	Min. hőm. [°C]	Max. szélsebesség [m/s]
Jobaháza	1,2	21,7	12,0	8,6	Penc	7,6	16,2	9,7	8,3
Győr	3,1	22,0	11,5	8,0	Sülysáp	3,3	17,6	9,8	9,7
Mosonmagyaróvár	0,9	22,3	11,7	8,9	Tápiószele	3,1	17,7	10,3	8,1
Pér	1,8	21,1	11,3	11,9	Tésa	6,6	19,3	10,8	8,7
Sopron	0,0	21,8	10,2	12,3	Baja	3,6	-	-	-
Sopronhorpács	0,4	21,2	10,8	9,5	Fülöpháza	3,6	18,5	11,0	8,5
Káld	2,1	22,4	12,7	8,4	Kecskemét	4,3	16,4	10,5	8,7
Szentgotthárd	1,6	21,4	12,0	8,7	Kelebia	2,7	17,1	10,8	7,7
Szombathely	1,4	22,1	10,7	8,6	Kiskunhalas	4,1	19,1	10,8	6,8
Vasvár	1,2	21,4	12,5	8,4	Kiskunmajsa	4,4	17,3	11,0	8,8
Iklódbördöce	3,1	22,1	13,0	11,1	Tass	2,4	18,6	10,3	11,6
Keszthely	4,7	21,6	13,0	10,3	Szécsény	6,7	18,1	10,7	9,7
Nagykanizsa	6,9	20,6	12,7	10,7	Zabar	5,3	15,4	9,9	5,2
Sármellék	4,6	20,8	12,8	10,5	Eger	5,0	15,7	10,1	8,0
Nagykutas	1,7	21,2	12,5	9,7	Kékestető	13,1	8,6	5,5	15,5
Kab-hegy	3,8	17,4	10,0	-	Kompolt	6,9	16,0	10,6	6,5
Pápa	1,0	21,1	12,9	9,8	Poroszló	3,4	17,2	10,9	8,7
Sütemeg	1,6	21,6	12,7	10,7	Jászapáti	5,2	16,9	10,6	7,1
Szentkirályszabadja	4,0	18,5	10,4	13,6	Kunmadaras	3,0	17,4	10,9	9,2
Tés	3,9	16,0	9,0	12,3	Szolnok	3,4	16,9	10,7	9,5
Csurgó	7,8	21,0	13,1	9,9	Túrkeve	3,1	18,6	10,9	8,4
Fonyód	4,7	21,1	13,1	9,8	Pitvaros	1,4	16,8	11,3	11,5
Homokszentgyörgy	9,9	19,6	12,3	8,6	Szeged	2,4	17,2	11,5	14,3
Kaposvár	7,3	21,4	13,0	7,7	Szentes	3,1	16,3	11,2	9,7
Nemeskisfalud	6,2	19,8	12,7	9,9	Hidasnémeti	3,9	16,3	10,8	7,3
Siófok	4,6	21,2	11,9	11,1	Jószaő	5,7	13,7	9,1	4,4
Tata	3,5	20,3	11,1	9,1	Miskolc	4,9	17,1	10,9	6,9
Tát	3,7	20,9	10,7	12,0	Sátoraljaújhely	2,8	-	-	-
Vérteskethely	2,9	19,8	10,7	10,0	Tarcal	2,1	16,0	10,8	7,8
Agárd	3,9	19,2	10,9	9,3	Csenger	0,8	15,7	11,4	5,7
Felcsút	2,8	18,4	10,6	11,2	Milota	1,0	15,1	11,0	6,4
Martonvásár	2,9	18,8	10,7	10,3	Napkor	0,7	16,3	11,2	11,5
Sárbogárd	3,0	19,8	11,0	11,5	Nyírlugos	0,8	15,5	10,1	11,9
Székesfehérvár	4,7	19,1	10,9	12,3	Újfehértó	0,9	16,1	10,8	11,3
Bátaapáti	3,8	20,4	11,2	8,8	Vásárosnamény	1,7	15,7	10,6	9,9
Iregszemcse	5,1	20,4	11,4	10,7	Záhony	2,2	15,9	10,6	8,9
Paks	5,3	19,6	11,0	8,7	Bagamér	0,9	15,8	10,6	10,7
Tevel	7,1	19,9	10,6	9,1	Debrecen	0,9	16,0	11,5	9,5
Pécs Árpádtető	5,5	18,4	10,5	-	Folyás	3,0	16,5	10,8	9,5
Pécs Pogány	5,9	18,7	11,5	8,1	Körösszakál	1,6	16,8	11,2	10,7
Sellye	4,7	19,2	12,6	5,8	Szerep	1,4	16,4	11,4	9,2
Aszód	5,1	17,6	10,2	8,4	Békéscsaba	2,4	16,9	11,7	12,6
Bp, János-hegy	3,6	14,3	7,9	13,6	Körösladány	2,9	18,0	11,1	9,2
Bp, Lőrinc	3,3	18,3	10,2	9,1	Lókösháza	1,1	16,7	11,9	11,1
Bp, Újpest	4,2	18,4	10,6	9,8	Orosháza	2,9	15,7	11,2	11,1
Kakucs	2,8	18,2	10,5	10,2	Szarvas	3,7	17,1	10,9	9,0